



Datenblatt für die Gemeinde **Wertheim**

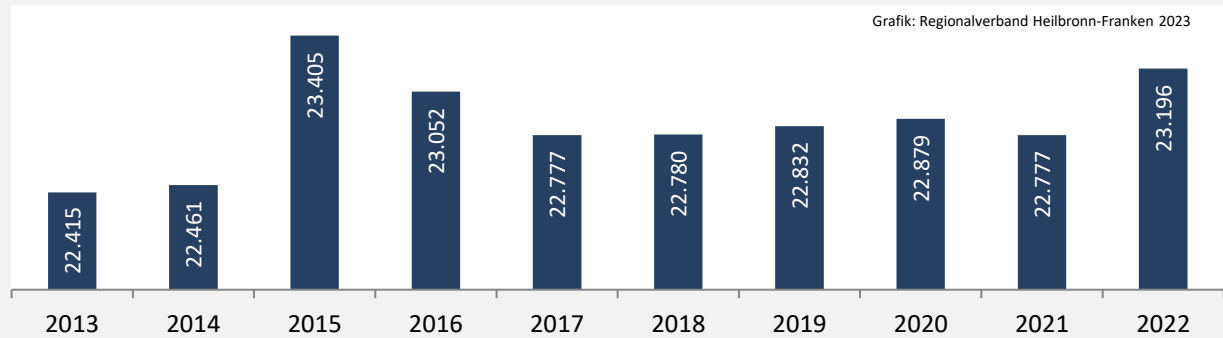
Stand 2023

Themen

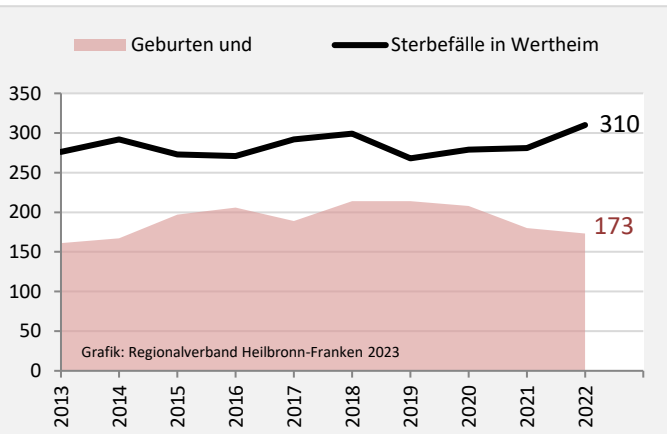
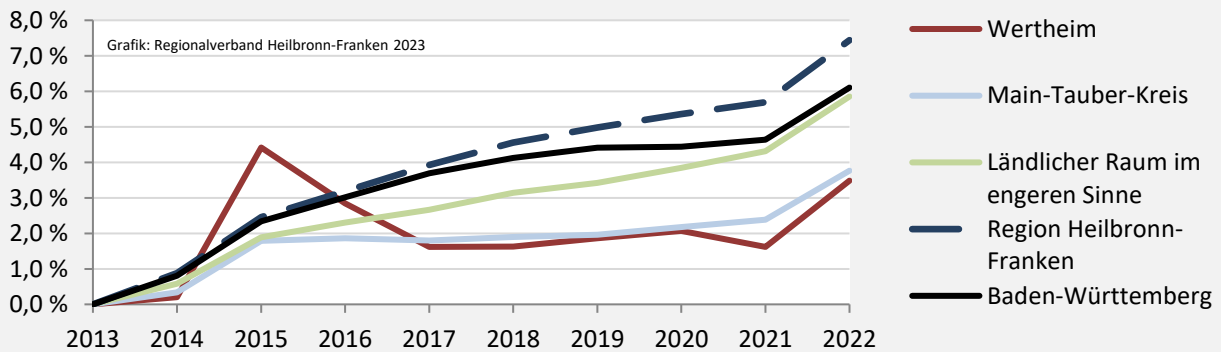
- Bevölkerung
- Beschäftigung
- Pendlerverflechtungen
- Wohnungsbestand und -entwicklung
- Energiewende
- Flächenentwicklung

Wertheim – Bevölkerung

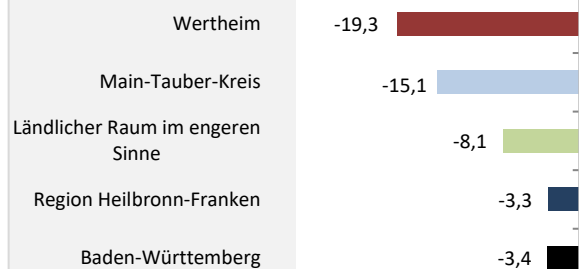
Bevölkerungsstand in Wertheim (2013 bis 2022)



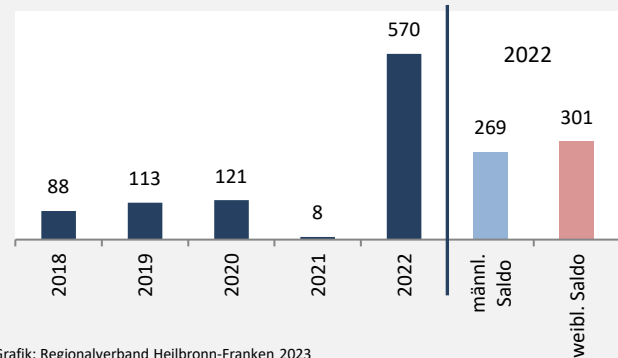
Bevölkerungsentwicklung in Wertheim (seit 2013)



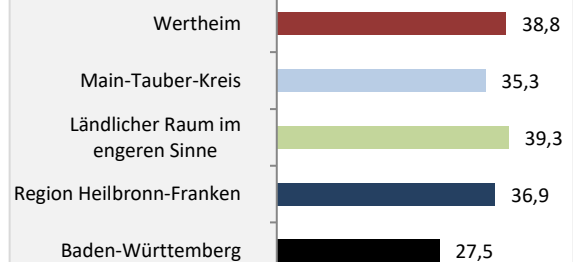
5-Jahres-Wertung (2018 bis 2022): natürliche Bevölkerungsentwicklung pro 1.000 Einwohner



Wanderungssaldi Wertheim



5-Jahres-Wertung (2018 bis 2022): Wanderungsgewinne bzw. -verluste pro 1.000 Einwohner

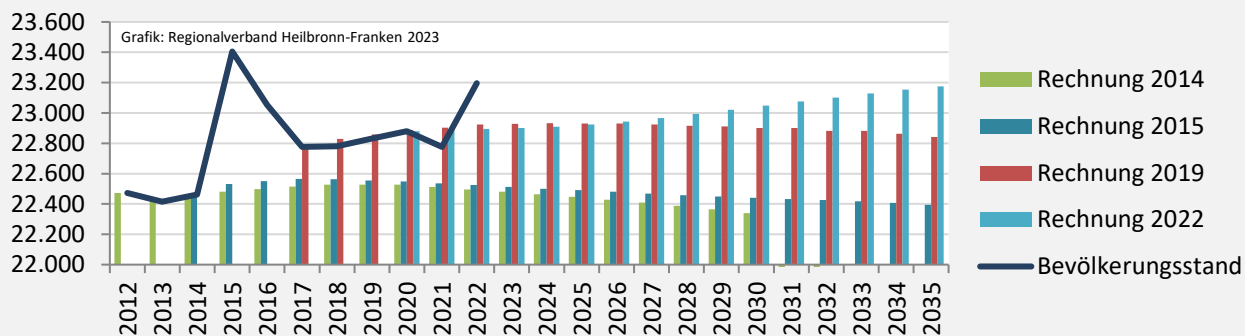


Datengrundlage: Landesamt für Statistik Baden-Württemberg

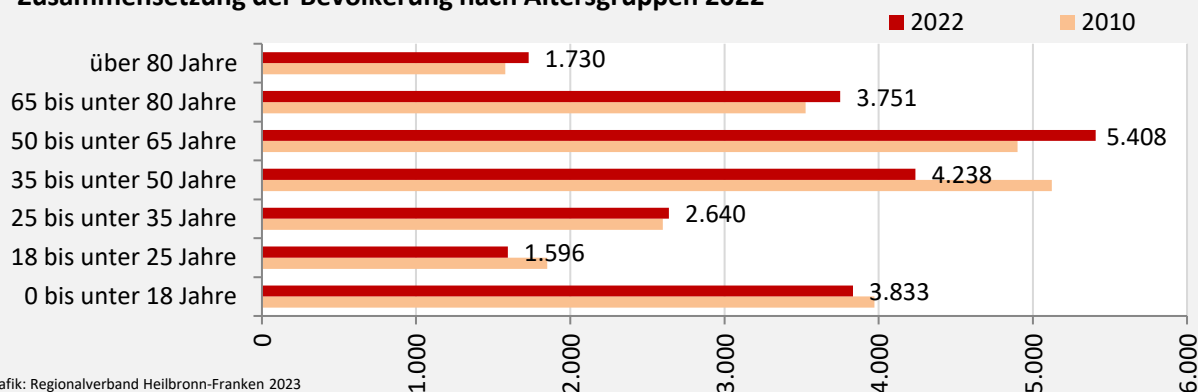
Abbildungen und Berechnungen: Regionalverband Heilbronn-Franken

Wertheim – Bevölkerung

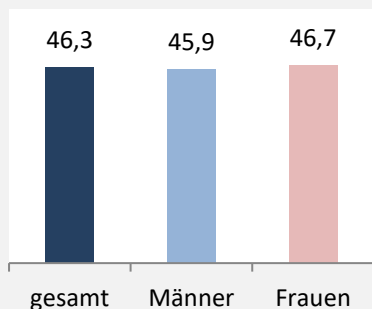
Vorausrechnungsergebnisse im Vergleich



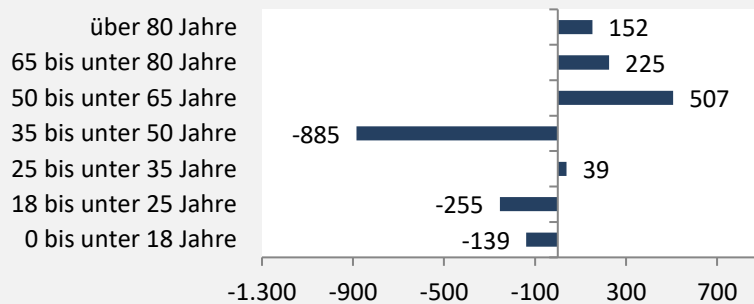
Zusammensetzung der Bevölkerung nach Altersgruppen 2022



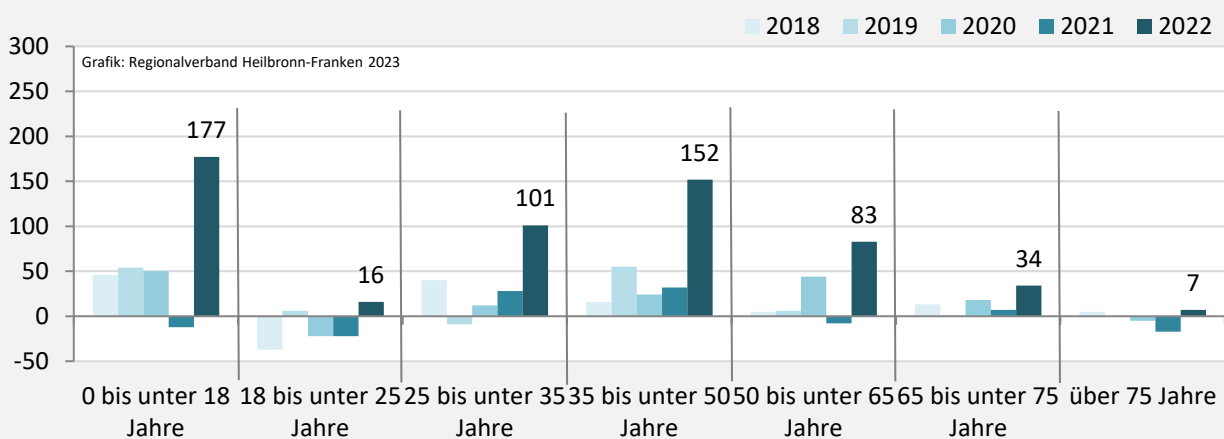
Durchschnittsalter Wertheim 2022



Veränderung der Bevölkerungszusammensetzung nach Altersgruppen in Wertheim zwischen 2010 und 2022



Wanderungssaldi nach Altersgruppen in Wertheim für die letzten fünf Jahre



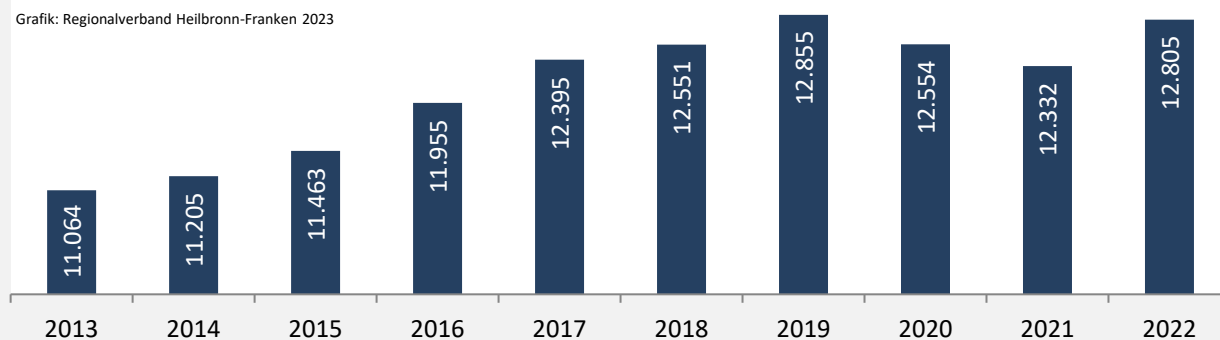
Datengrundlage: Landesamt für Statistik Baden-Württemberg

Abbildungen und Berechnungen: Regionalverband Heilbronn-Franken

Wertheim – Beschäftigung

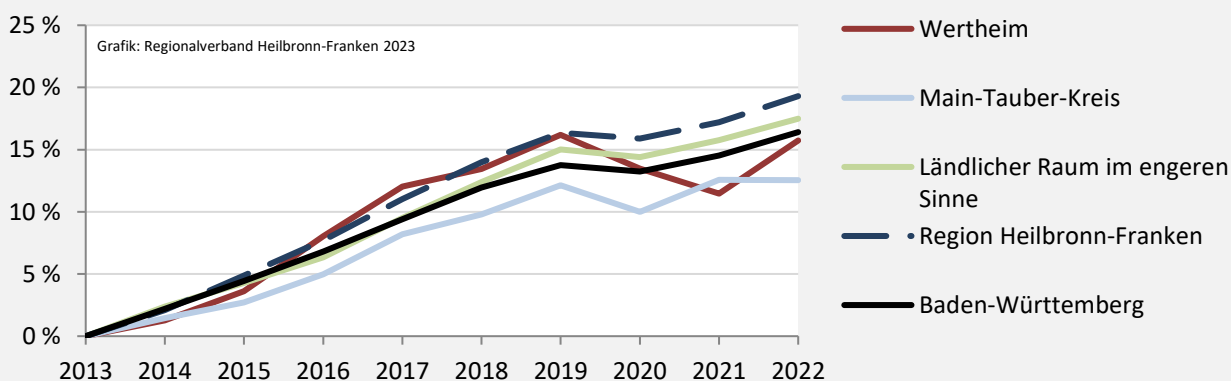
sozialvers. Beschäftigung (SvB) in Wertheim (2013 bis 2022)

Grafik: Regionalverband Heilbronn-Franken 2023

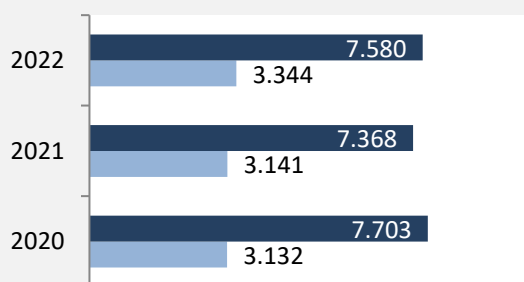


prozentuale Entwicklung der SvB in Wertheim (seit 2013)

Grafik: Regionalverband Heilbronn-Franken 2023



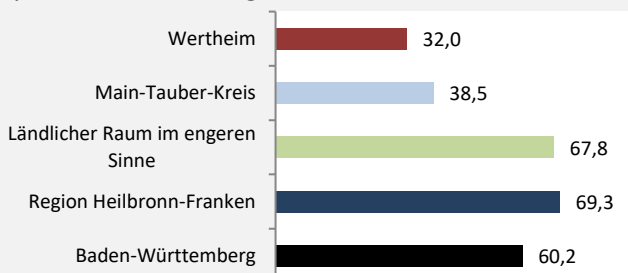
■ produzierendes Gewerbe ■ Dienstleistungen



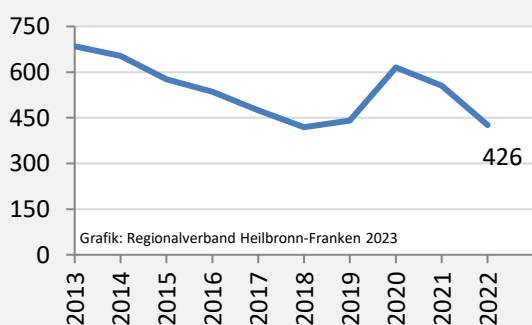
Grafik: Regionalverband Heilbronn-Franken 2023

5-Jahres-Wertung (2017 bis 2022):

Beschäftigungsgewinne/-verluste pro 1.000 Beschäftigte



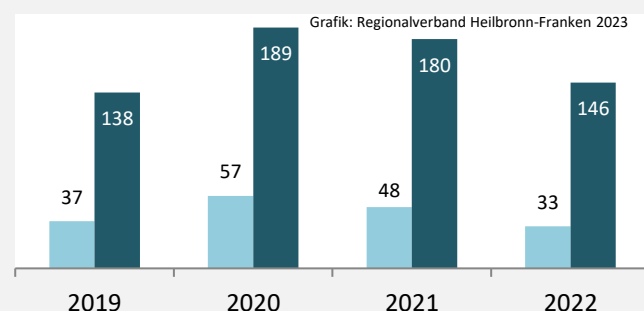
Arbeitslosigkeit in Wertheim



Grafik: Regionalverband Heilbronn-Franken 2023

Arbeitslosigkeit in Wertheim

■ unter 25 Jahren ■ über 55 Jahre

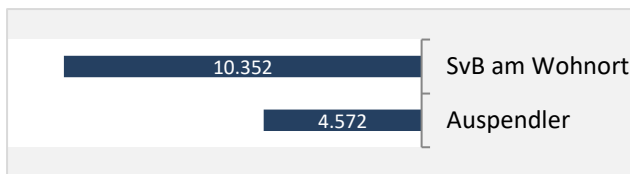



Grafik: Regionalverband Heilbronn-Franken 2023

Datengrundlage: Statistik der Bundesagentur für Arbeit

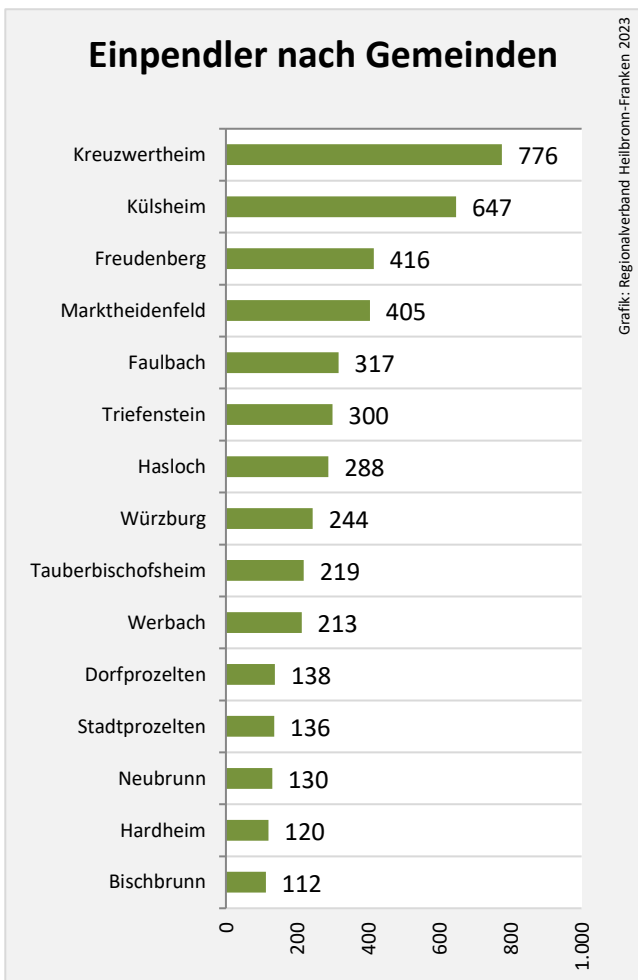
Abbildungen und Berechnungen: Regionalverband Heilbronn-Franken

Wertheim – Pendlerverflechtungen

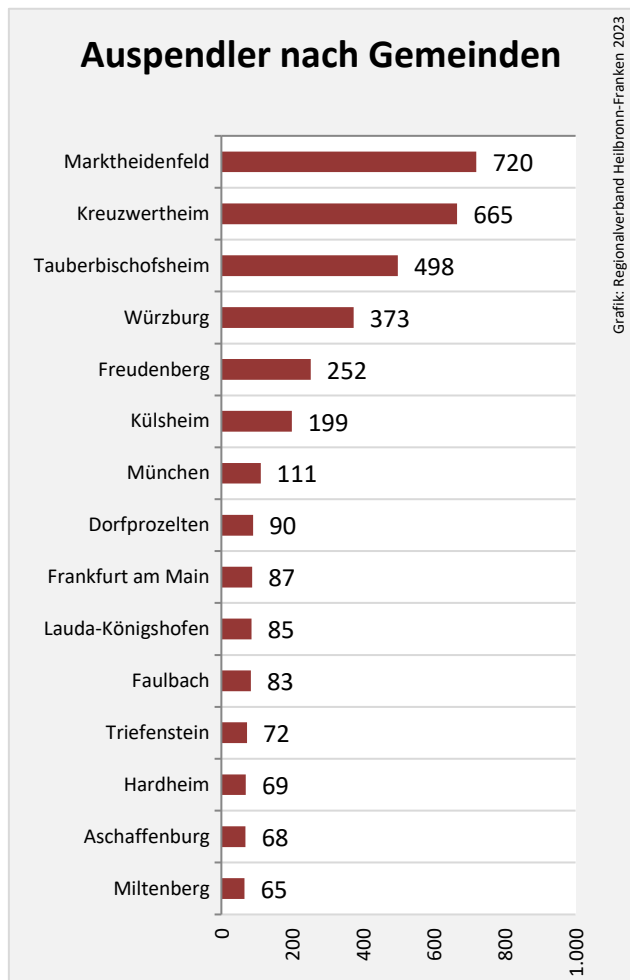


Grafik: Regionalverband Heilbronn-Franken 2023

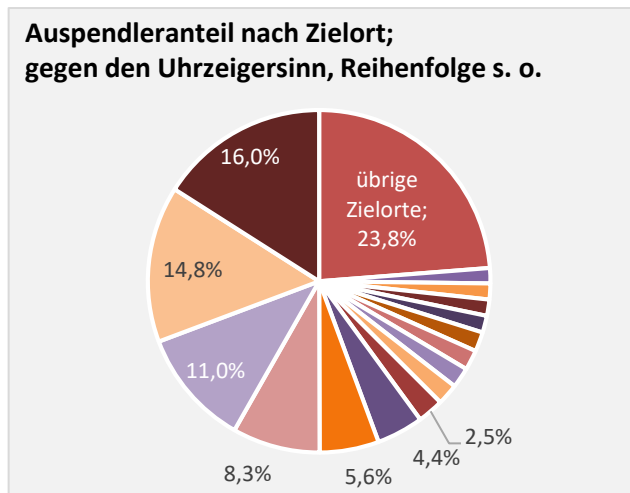
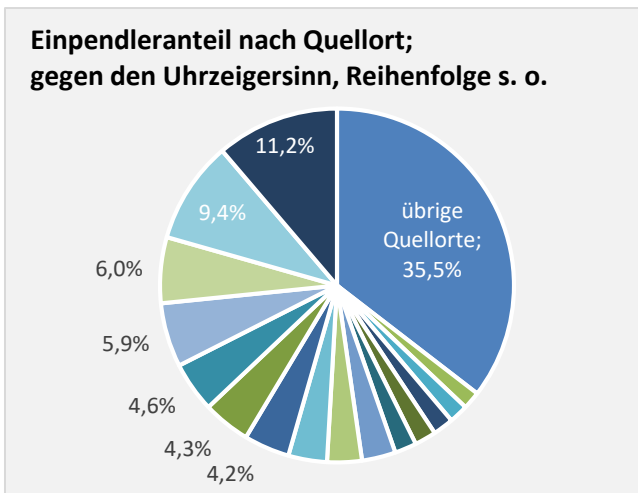
Pendlersaldo: 2449



Grafik: Regionalverband Heilbronn-Franken 2023



Grafik: Regionalverband Heilbronn-Franken 2023

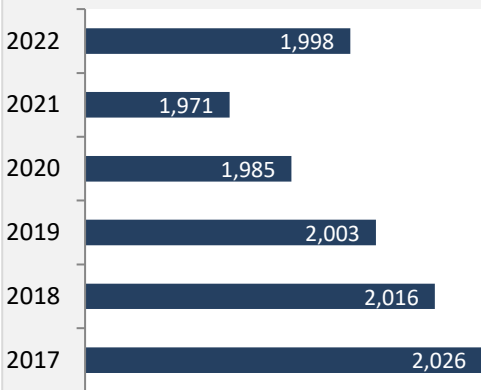


Datengrundlage: Statistische Ämter des Bundes und der Länder

Abbildungen: Regionalverband Heilbronn-Franken (keine Darstellung von Werten unter 30)

Wertheim – Wohnungsbestand und -entwicklung

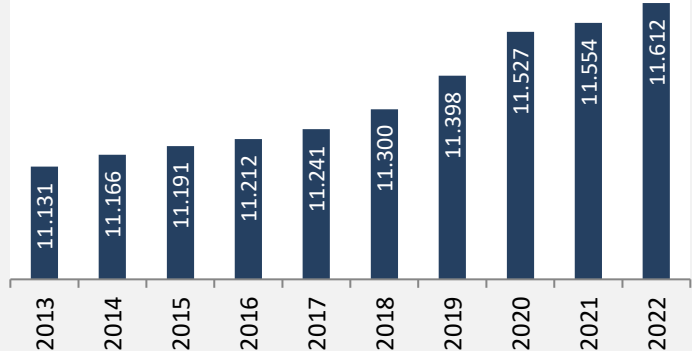
Belegungsdichte in Wertheim



Grafik: Regionalverband Heilbronn-Franken 2023

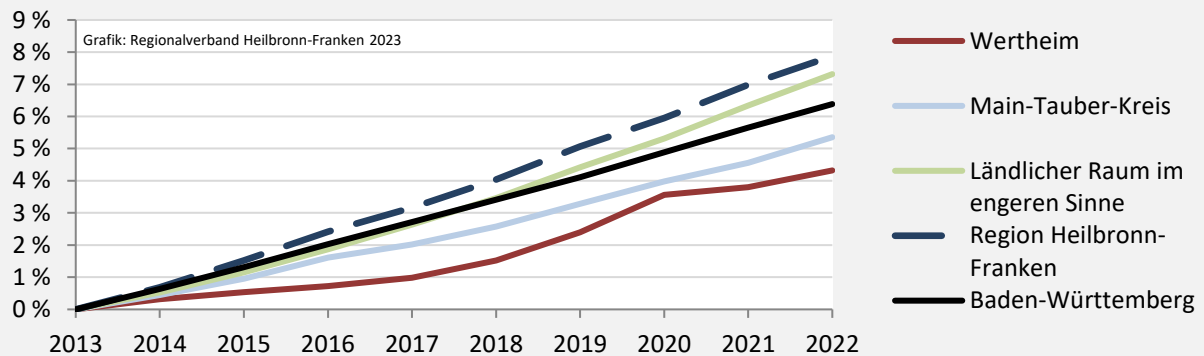
Wohnungen in Wohn- und Nichtwohngebäuden in Wertheim

Grafik: Regionalverband Heilbronn-Franken 2023



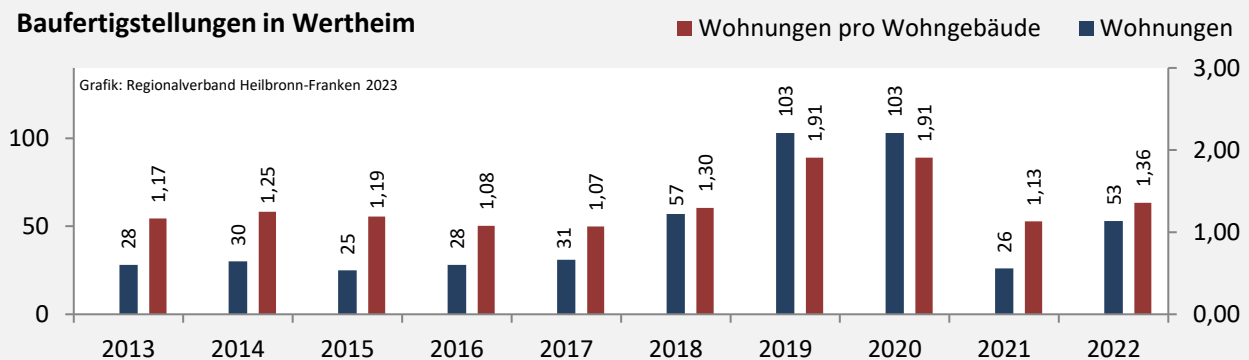
Entwicklung des Wohnungsbestands in Wertheim und B.-W. (seit 2013)

Grafik: Regionalverband Heilbronn-Franken 2023



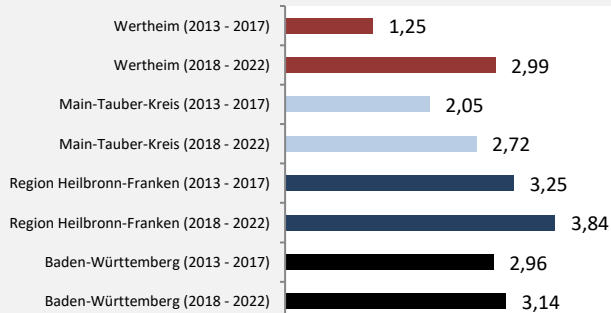
Baufertigstellungen in Wertheim

Grafik: Regionalverband Heilbronn-Franken 2023



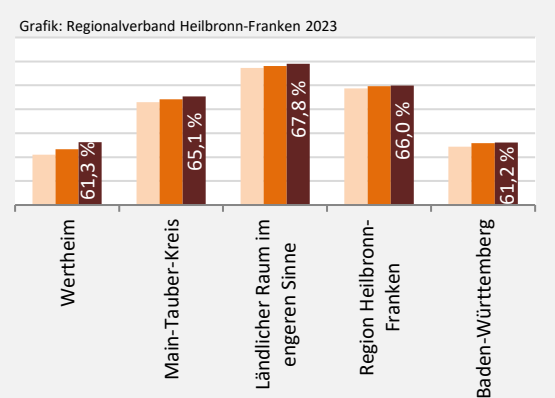
durchschnittliche jährliche Zahl an baufertiggestellten Wohnungen pro 1.000 Einwohner

Grafik: Regionalverband Heilbronn-Franken 2023



Einfamilienhäuser

Grafik: Regionalverband Heilbronn-Franken 2023



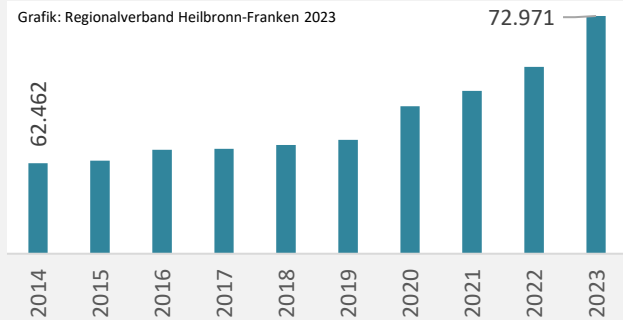
Datengrundlage: Statistisches Landesamt Baden-Württemberg (ab 2011: Zensus 2011)

Abbildungen und Berechnungen: Regionalverband Heilbronn-Franken

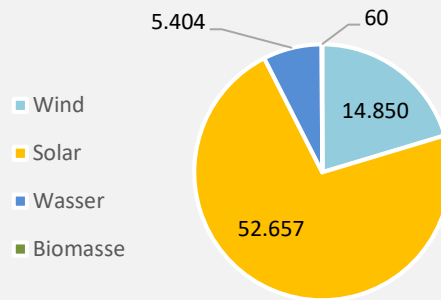
Wertheim – Energiewende

Nettonennleistung Erzeugung regenerativer Energien (kWp)

Grafik: Regionalverband Heilbronn-Franken 2023

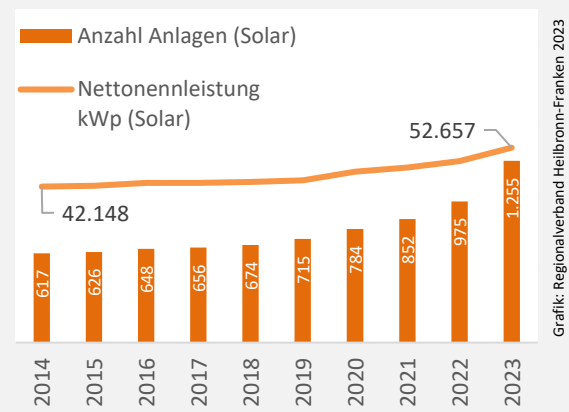
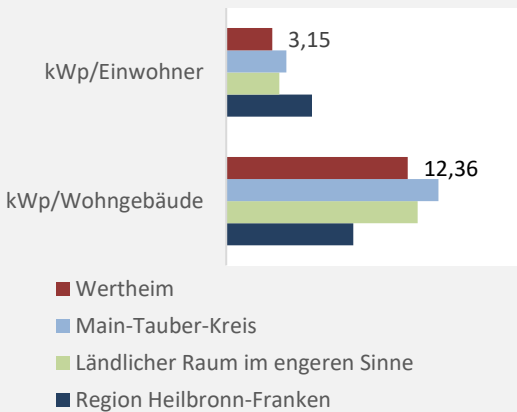
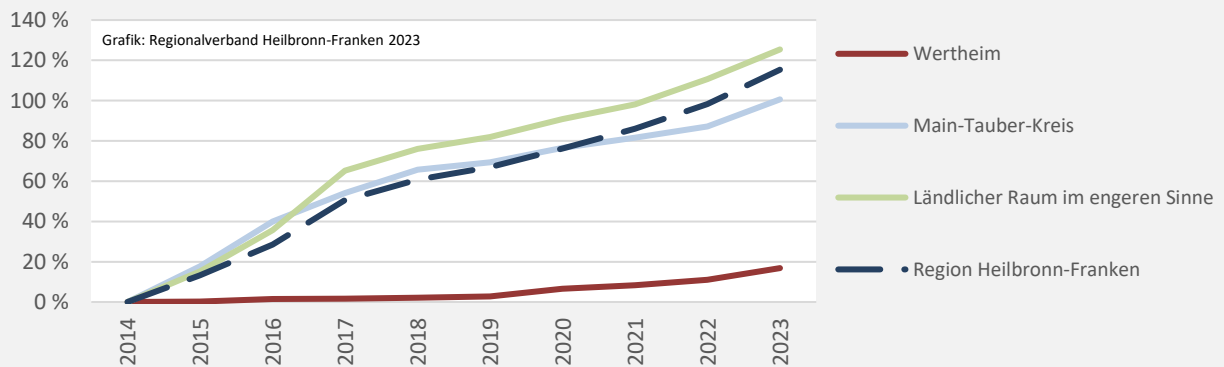


Nettonennleistung kWp

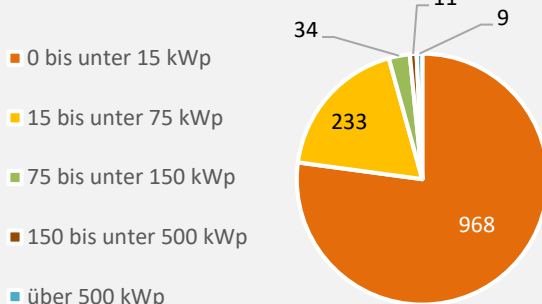


Grafik: Regionalverband Heilbronn-Franken 2023

Entwicklung der Nettonennleistung (kWp) Erzeugung regenerative Energien im Vergleich

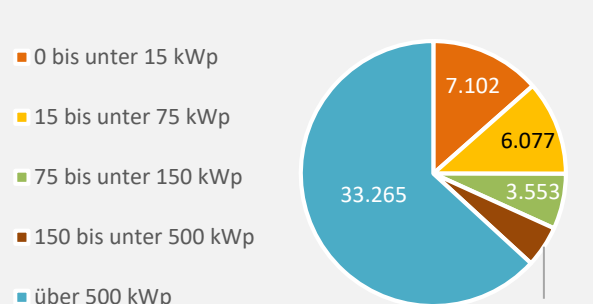


Anzahl – Anlagen (Solar) – 2023



Grafik: Regionalverband Heilbronn-Franken 2023

Nettonennleistung (Solar) – 2023



Grafik: Regionalverband Heilbronn-Franken 2023

Datengrundlage: Bundesnetzagentur, Marktstammdatenregister, 10/2023

Abbildungen und Berechnung: Regionalverband Heilbronn-Franken

Wertheim – Flächenentwicklung

